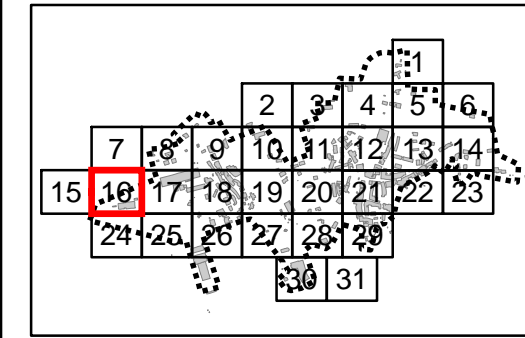










525500







Mapa de referencia / Erreferentzi mapa

DESCRIPCIÓN / DESKRIBAPENA

-  ACOMETIDA/CONTADOR
-  ARMARIO
-  CENTRAL ELÉCTRICA
-  CENTRO DE TRANSFORMACIÓN
-  ELEMENTO DE RED DESCONOCIDO_ELE
-  NTE IER 20 ARQUETA DE REGISTRO
-  POSTE
-  TORRE

TIPO / MOTA

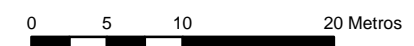
-  ACOMETIDA, AÉREA
-  ACOMETIDA, SUBTERRÁNEA
-  RED GENERAL, AÉREA
-  RED GENERAL, SUBTERRÁNEA

- - - LÍMITE CASCO URBANO

INVENTARIO DE REDES DE SERVICIO DEL MUNICIPIO DE SAMANIEGO (2017)

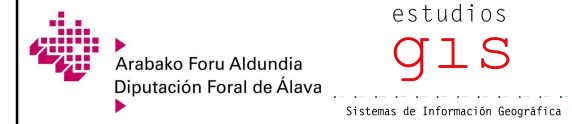
Nº 16 - MAPA DE LA RED ELÉCTRICA DE SAMANIEGO

ESCALA 1:500 ESKALA



Sistema de referencia ETRS89.
Proyección UTM. Huso 30 norte

MAYO 2018



Arabako Foru Aldundia
Diputación Foral de Álava

estudios
gis
Sistemas de Información Geográfica

525500

4712900

4712900