













Mapa de referencia / Erreferentzi mapa

**DESCRIPCIÓN / DESKRIBAPENA**

-  ACOMETIDA/CONTADOR
-  ARMARIO
-  CENTRAL ELÉCTRICA
-  CENTRO DE TRANSFORMACIÓN
-  ELEMENTO DE RED DESCONOCIDO\_ELE
-  NTE IER 20 ARQUETA DE REGISTRO
-  POSTE
-  TORRE

**TIPO / MOTA**

-  ACOMETIDA, AÉREA
-  ACOMETIDA, SUBTERRÁNEA
-  RED GENERAL, AÉREA
-  RED GENERAL, SUBTERRÁNEA

- - - LÍMITE CASCO URBANO

**INVENTARIO DE REDES DE SERVICIO DEL MUNICIPIO DE SAMANIEGO (2017)**

**Nº 10 - MAPA DE LA RED ELÉCTRICA DE SAMANIEGO**

**ESCALA 1:500 ESKALA**



Sistema de referencia ETRS89.  
Proyección UTM. Huso 30 norte

**MAYO 2018**