

526600

526700



4713200

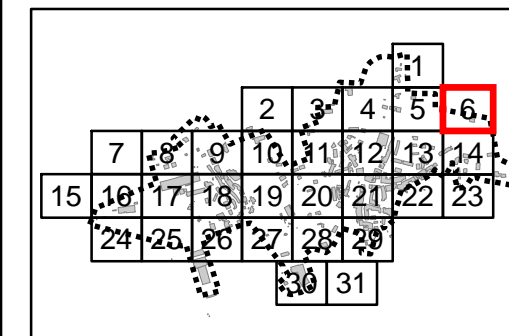
4713200

4713100

4713100









526600

526700







Mapa de referencia / Erreferentzi mapa

**DESCRIPCIÓN / DESKRIBAPENA**

-  ACOMETIDA/CONTADOR
-  ARMARIO
-  CENTRAL ELÉCTRICA
-  CENTRO DE TRANSFORMACIÓN
-  ELEMENTO DE RED DESCONOCIDO\_ELE
-  NTE IER 20 ARQUETA DE REGISTRO
-  POSTE
-  TORRE

**TIPO / MOTA**

-  ACOMETIDA, AÉREA
-  ACOMETIDA, SUBTERRÁNEA
-  RED GENERAL, AÉREA
-  RED GENERAL, SUBTERRÁNEA

--- LÍMITE CASCO URBANO

**INVENTARIO DE REDES DE SERVICIO DEL MUNICIPIO DE SAMANIEGO (2017)**

**Nº 6 - MAPA DE LA RED ELÉCTRICA DE SAMANIEGO**

**ESCALA 1:500 ESKALA**



Sistema de referencia ETRS89. Proyección UTM. Huso 30 norte

**MAYO 2018**

Logos for Arabako Foru Aldundia (Diputación Foral de Álava) and estudios gis (Sistemas de Información Geográfica).