

526400

526500



4713200

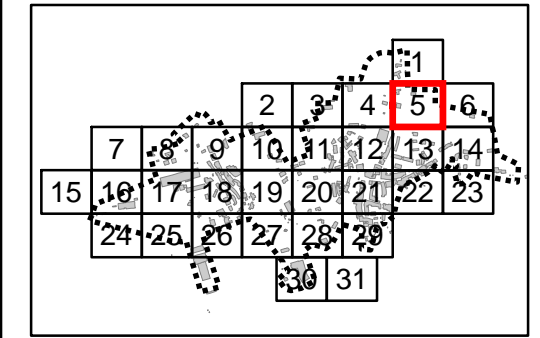
4713200

4713100









4713100

526400





526500



DESCRIPCIÓN / DESKRIBAPENA

-  ACOMETIDA/CONTADOR
-  ARMARIO
-  CENTRAL ELÉCTRICA
-  CENTRO DE TRANSFORMACIÓN
-  ELEMENTO DE RED DESCONOCIDO_ELE
-  NTE IER 20 ARQUETA DE REGISTRO
-  POSTE
-  TORRE

TIPO / MOTA

-  ACOMETIDA, AÉREA
-  ACOMETIDA, SUBTERRÁNEA
-  RED GENERAL, AÉREA
-  RED GENERAL, SUBTERRÁNEA

- - - LÍMITE CASCO URBANO

INVENTARIO DE REDES DE SERVICIO DEL MUNICIPIO DE SAMANIEGO (2017)

Nº 5 - MAPA DE LA RED ELÉCTRICA DE SAMANIEGO

ESCALA 1:500 ESKALA



Sistema de referencia ETRS89. Proyección UTM. Huso 30 norte

MAYO 2018

Arabako Foru Aldundia
Diputación Foral de Álava

estudios gis
Sistemas de Información Geográfica