

526600

526700



4713100

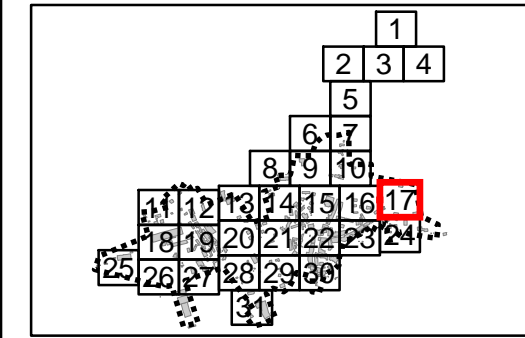
4713100

4713000

4713000




















526600

526700






Mapa de referencia / Erreferentzi mapa

**DESCRIPCIÓN / DESKRIBAPENA**

-  ABREVEDERO
-  CAPTACIÓN
-  DEPÓSITO DE AGUA
-  ELEMENTO DE RED DESCONOCIDO\_ABA
-  LAVADERO
-  MANANTIAL
-  NTE IFA 15 CODO
-  NTE IFA 18 TAPÓN
-  NTE IFA 19 LLAVE DE PASO
-  NTE IFA 20 VÁLVULA DE VACIADO
-  NTE IFA 23 VENTOSA
-  NTE IFA 24 ARQUETA DE ACOMETIDA
-  NTE IFA 26 BOCA DE INCENDIOS
-  NTE IFA 29 BOMBEO
-  NTE IFF 17 CONTADOR
-  NTE IFF 25 VÁLVULA REDUCTORA DE PRESIÓN
-  NTE IFF 30 FUENTE PÚBLICA
-  NTE IFR 13 BOCA DE RIEGO
-  SONDEO

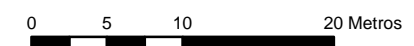
**TIPO / MOTA**

-  ACOMETIDA
-  RED GENERAL
-  LÍMITE CASCO URBANO

**INVENTARIO DE REDES DE SERVICIO DEL MUNICIPIO DE SAMANIEGO (2017)**

**Nº 17 - MAPA DE LA RED DE ABASTECIMIENTO DE SAMANIEGO**

**ESCALA 1:500 ESKALA**



Sistema de referencia ETRS89. Proyección UTM. Huso 30 norte

**MAYO 2018**

Arabako Foru Aldundia  
Diputación Foral de Álava

estudios gis  
Sistemas de Información Geográfica