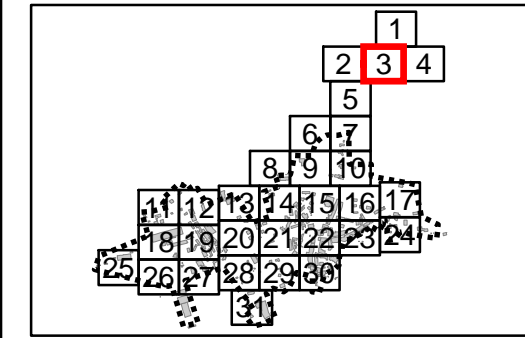
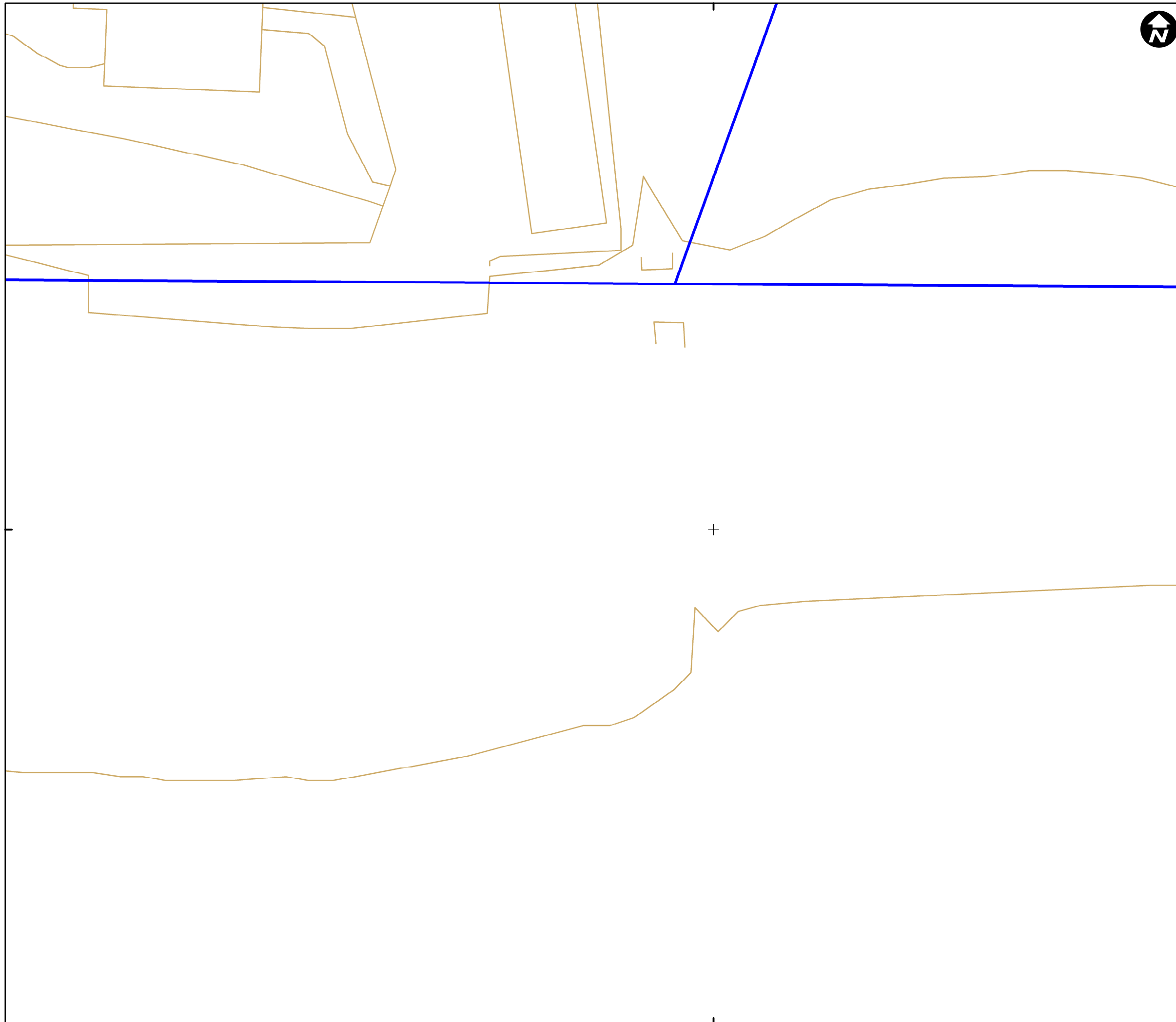





















526600






Mapa de referencia / Erreferentzi mapa

DESCRIPCIÓN / DESKRIBAPENA

-  ABREVADERO
-  CAPTACIÓN
-  DEPÓSITO DE AGUA
-  ELEMENTO DE RED DESCONOCIDO_ABA
-  LAVADERO
-  MANANTIAL
-  NTE IFA 15 CODO
-  NTE IFA 18 TAPÓN
-  NTE IFA 19 LLAVE DE PASO
-  NTE IFA 20 VÁLVULA DE VACIADO
-  NTE IFA 23 VENTOSA
-  NTE IFA 24 ARQUETA DE ACOMETIDA
-  NTE IFA 26 BOCA DE INCENDIOS
-  NTE IFA 29 BOMBEO
-  NTE IFF 17 CONTADOR
-  NTE IFF 25 VÁLVULA REDUCTORA DE PRESIÓN
-  NTE IFF 30 FUENTE PÚBLICA
-  NTE IFR 13 BOCA DE RIEGO
-  SONDEO

TIPO / MOTA

-  ACOMETIDA
-  RED GENERAL
-  LÍMITE CASCO URBANO

INVENTARIO DE REDES DE SERVICIO DEL MUNICIPIO DE SAMANIEGO (2017)


Nº 3 - MAPA DE LA RED DE ABASTECIMIENTO DE SAMANIEGO

ESCALA 1:500 ESKALA



Sistema de referencia ETRS89.
Proyección UTM. Huso 30 norte

MAYO 2018



Arabako Foru Aldundia
Diputación Foral de Álava

estudios
gis
Sistemas de Información Geográfica

526600

4713600

4713600