














- DESCRIPCIÓN**
-  EDAR
  -  ELEMENTO DE RED DESCONOCIDO
  -  NTE ISA 12 CAMARA DE DESCARGA
  -  NTE ISA 13 SUMIDERO
  -  NTE ISA 14 POZO DE REGISTRO
  -  NTE ISA 18 ALIVIADERO
  -  NTE ISD 4 FOSA SEPTICA
  -  PUNTO DE VERTIDO DE AGUAS PLUVIALES
- TIPO DE RED**
-  ACOMETIDA FECALES
  -  COLECTOR FECALES
  -  ACOMETIDA PLUVIALES
  -  COLECTOR PLUVIALES

**Legenda**

-  LIMITE CASCO URBANO

**AHI-120/11-KS5**


**FEBRERO 2014**

**INVENTARIO DE REDES DE ABASTECIMIENTO, SANEAMIENTO, PAVIMENTACIÓN Y CANALIZACIONES DE ELECTRICIDAD, ALUMBRADO, COMUNICACIONES Y GAS PARA SU INCLUSIÓN EN EL PLANEAMIENTO URBANÍSTICO DE SALVATIERRA**

**MAPA DE LA RED DE SANEAMIENTO DEL NÚCLEO DE SALVATIERRA**

**T.M. DE SALVATIERRA**

A1: 1/500  
A3: 1/1.000



rev 0.0

SAL-02

22 - 37

JULIO 2012



Parque Tecnológico de Álava  
Albert Einstein 44-bajo  
01510 - MIRANCO (Álava)  
Tfno: 945-010649 Fax: 945-010645  
www.geotech.es