









- DESCRIPCIÓN**
-  NTE IAT 20 ARQUETA DE COMUNICACIONES
 -  NTE IAT 12 ARMARIO
 -  POSTE
 -  ELEMENTO DE RED DESCONOCIDO
- TIPO DE RED**
-  LINEA AEREA
 -  LINEA SUBTERRANEA

 LIMITE CASCO URBANO

AHI-120/11-KS5
FEBRERO 2014
INVENTARIO DE REDES DE ABASTECIMIENTO, SANEAMIENTO, PAVIMENTACIÓN Y CANALIZACIONES DE ELECTRICIDAD, ALUMBRADO, COMUNICACIONES Y GAS PARA SU INCLUSIÓN EN EL PLANEAMIENTO URBANÍSTICO DE SALVATIERRA
MAPA DE LA RED DE COMUNICACIONES DEL NÚCLEO DE SALVATIERRA


 Arabako Foru Aldundia
 Diputación Foral de Álava

T.M. DE SALVATIERRA
 A1: 1/500
 A3: 1/1.000


rev 0.0
 SAL-06
 26 - 31
 JULIO 2012


 Parque Tecnológico de Álava
 Albert Einstein 44-bajo
 01510 - MIRANO (Álava)
 Tfno: 945-010949 Fax: 945-010948
 www.geotech.es