

497200

497300

497400

497200

497300

497400

4777500

4777400

4777500

200

+

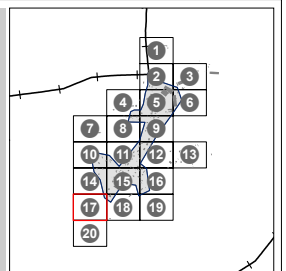
+

+

+

Pa.10513
181.69

24



sin escalar

legenda
 LIMITE CASCO URBANO

observaciones

24
r
AHI-186/09-KS5

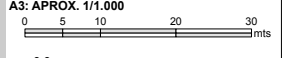
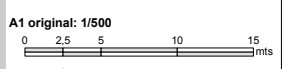
05
MAYO 2010

proyecto
 INVENTARIO DE REDES DE ABASTECIMIENTO, SANEAMIENTO, PAVIMENTACIÓN Y CANALIZACIONES DE ELECTRICIDAD, ALUMBRADO, COMUNICACIONES Y GAS PARA SU INCLUSIÓN EN EL PLANEAMIENTO URBANÍSTICO DE OKONDO

plano
 MAPA CALLEJERO DEL NÚCLEO DE OKONDO



T.M. DE OKONDO



rev 0.0

OKO-17

17-20

MAYO 2010



Parque Tecnológico de Araba
 c/ Albert Einstein, 44
 01510 Miñano - Araba
 Tlf: 945010949 - Fax: 945010948
 mail: info@geotech.es
 url: www.geotech.es