

497200

497300

497400

497200

497300

497400

4778100

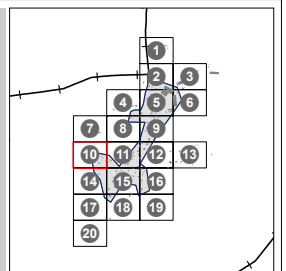
4778000

4777900

4778100

4778000

4777900



sin escalar

legenda  
 LIMITE CASCO URBANO

observaciones

AHI-186/09-KS5

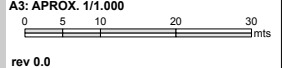
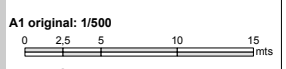
MAYO 2010

INVENTARIO DE REDES DE ABASTECIMIENTO, SANEAMIENTO, PAVIMENTACIÓN Y CANALIZACIONES DE ELECTRICIDAD, ALUMBRADO, COMUNICACIONES Y GAS PARA SU INCLUSIÓN EN EL PLANEAMIENTO URBANÍSTICO DE OKONDO

MAPA CALLEJERO DEL NÚCLEO DE OKONDO

Elaborado por: **geotech**  
 Consultora Medioambiental

T.M. DE OKONDO



rev 0.0

OKO-10

10-20

MAYO 2010



CONSULTORA MEDIOAMBIENTAL  
 Parque Tecnológico de Araba  
 c/ Albert Einstein, 44  
 01510 Miñano - Araba  
 Tlf: 945010949 - Fax: 945010948  
 mail: info@geotech.es  
 url: www.geotech.es