






referencia mapa de referencia

sin escalar



ALUMBRADO TIPO

-  LUMINARIA, DE FACHADA
-  LUMINARIA, DE POSTE
-  REGISTRO

TIPO DE RED

-  AEREA
-  SUBTERRANEA

Legenda

-  INFORMACIÓN DERIVADA DE PROYECTO
-  LIMITE CASCO URBANO

Observaciones

24 AHI-186/09-KS5

25 MAYO 2010

proyecto INVENTARIO DE REDES DE ABASTECIMIENTO, SANEAMIENTO, PAVIMENTACIÓN Y CANALIZACIONES DE ELECTRICIDAD, ALUMBRADO, COMUNICACIONES Y GAS PARA SU INCLUSIÓN EN EL PLANEAMIENTO URBANÍSTICO DE OKONDO

plano MAPA DE LA RED DE ALUMBRADO PÚBLICO DEL NÚCLEO DE OKONDO

autorizaciones

escala

A1 original: 1/500

A3: APROX. 1/1.000

rev 0.0

OKO-05

05-16

MAYO 2010

geotech
CONSULTORIA MEDIOAMBIENTAL

Parque Tecnológico de Araba
c/ Albert Einstein, 44
01510 Miñano - Araba
Tlf: 945010949 - Fax: 945010948
mail: info@geotech.es
url: www.geotech.es