











Mapa de referencia / Erreferentzi mapa

**DESCRIPCION / DESKRIBAPENA**

-  ELEMENTO DE RED DESCONOCIDO\_COM
-  NTE IAT 10 ACOMETIDA
-  NTE IAT 15 ARMARIO
-  NTE IAT 20 ARQUETA DE TELECOMUNICACIONES
-  POSTE
-  TORRE

**TIPO / MOTA**

-  ACOMETIDA, AEREA
-  ACOMETIDA, SUBTERRANEA
-  RED GENERAL, AEREA
-  RED GENERAL, SUBTERRANEA

--- LIMITE CASCO URBANO

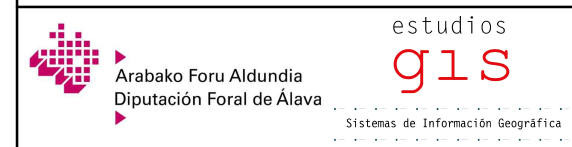
**INVENTARIO DE REDES DE SERVICIO DEL MUNICIPIO DE NAVARIDAS (2016)**

**Nº 7 - MAPA DE LA RED DE TELECOMUNICACIONES DE NAVARIDAS**

**ESCALA 1:500 ESKALA**  
 0 5 10 20 Metros

Sistema de referencia ETRS89.  
 Proyección UTM. Huso 30 norte

**MARZO 2017**



Arabako Foru Aldundia  
 Diputación Foral de Álava

estudios **gis**  
 Sistemas de Información Geográfica

4710200

4710200

530800

530900

530800

530900