

















Mapa de referencia / Erreferentzi mapa

**DESCRIPCION / DESKRIBAPENA**

-  EDAR
-  ELEMENTO DE RED DESCONOCIDO\_SAN
-  GRUPO DE PRESION
-  NTE ISA 12 CAMARA DE DESCARGA
-  NTE ISA 13 SUMIDERO
-  NTE ISA 14 POZO DE REGISTRO
-  NTE ISA 18 ALIVIADERO
-  NTE ISD 4 FOSA SEPTICA
-  PUNTO DE VERTIDO DE AGUAS FECALES
-  PUNTO DE VERTIDO DE AGUAS PLUVIALES

**TIPO / MOTA**

-  ACOMETIDA, FECAL
-  ACOMETIDA, PLUVIAL
-  ACOMETIDA, UNITARIO
-  RED GENERAL, FECAL
-  RED GENERAL, PLUVIAL
-  RED GENERAL, UNITARIO

- - - LIMITE CASCO URBANO

**INVENTARIO DE REDES DE SERVICIO DEL MUNICIPIO DE NAVARIDAS (2016)**

**Nº 13 - MAPA DE LA RED DE SANEAMIENTO DE NAVARIDAS**

**ESCALA 1:500 ESKALA**  
 0 5 10 20 Metros

Sistema de referencia ETRS89.  
 Proyección UTM. Huso 30 norte

**MARZO 2017**



Arabako Foru Aldundia  
 Diputación Foral de Álava

estudios gis  
 Sistemas de Información Geográfica