

















Mapa de referencia / Erreferentzi mapa

DESCRIPCION / DESKRIBAPENA

-  EDAR
-  ELEMENTO DE RED DESCONOCIDO_SAN
-  GRUPO DE PRESION
-  NTE ISA 12 CAMARA DE DESCARGA
-  NTE ISA 13 SUMIDERO
-  NTE ISA 14 POZO DE REGISTRO
-  NTE ISA 18 ALIVIADERO
-  NTE ISD 4 FOSA SEPTICA
-  PUNTO DE VERTIDO DE AGUAS FECALES
-  PUNTO DE VERTIDO DE AGUAS PLUVIALES

TIPO / MOTA

-  ACOMETIDA, FECAL
-  ACOMETIDA, PLUVIAL
-  ACOMETIDA, UNITARIO
-  RED GENERAL, FECAL
-  RED GENERAL, PLUVIAL
-  RED GENERAL, UNITARIO

- - - LIMITE CASCO URBANO

INVENTARIO DE REDES DE SERVICIO DEL MUNICIPIO DE NAVARIDAS (2016)

Nº 1 - MAPA DE LA RED DE SANEAMIENTO DE NAVARIDAS

ESCALA 1:500 ESKALA
 0 5 10 20 Metros
 Sistema de referencia ETRS89.
 Proyección UTM. Huso 30 norte

MARZO 2017