

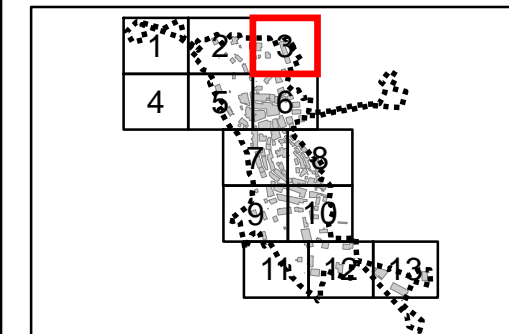
530800

530900











530800

530900







Mapa de referencia / Erreferentzi mapa

DESCRIPCION / DESKRIBAPENA

-  ACOMETIDA/CONTADOR
-  ARMARIO
-  CENTRAL ELECTRICA
-  CENTRO DE TRANSFORMACION
-  ELEMENTO DE RED DESCONOCIDO_ELE
-  NTE IER 20 ARQUETA DE REGISTRO
-  POSTE
-  TORRE

TIPO / MOTA

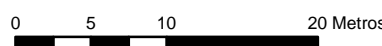
-  ACOMETIDA, AEREA
-  ACOMETIDA, SUBTERRANEA
-  RED GENERAL, AEREA
-  RED GENERAL, SUBTERRANEA

- - - LIMITE CASCO URBANO

INVENTARIO DE REDES DE SERVICIO DEL MUNICIPIO DE NAVARIDAS (2016)

Nº 3 - MAPA DE LA RED ELÉCTRICA DE NAVARIDAS

ESCALA 1:500 ESKALA



Sistema de referencia ETRS89.
Proyección UTM. Huso 30 norte

MARZO 2017



Arabako Foru Aldundia
Diputación Foral de Álava

estudios gis
Sistemas de Información Geográfica

4710600

4710600