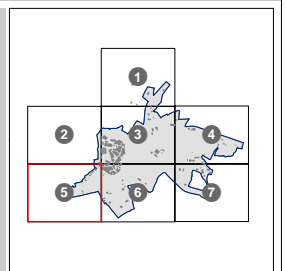


SALINILLAS DE BURADÓN



sin escalar

legenda
 LIMITE CASCO URBANO

observaciones

26 AHI-260/07-KS5

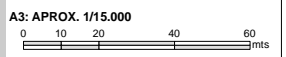
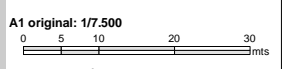
SEPTIEMBRE 2008

INVENTARIO DE REDES DE ABASTECIMIENTO, SANEAMIENTO, PAVIMENTACIÓN Y CANALIZACIONES PARA SU INCLUSIÓN EN EL PLANEAMIENTO URBANÍSTICO DE LABASTIDA

MAPA CALLEJERO DEL NÚCLEO DE SALINILLAS DE BURADÓN

Arabako Foru Aldundia
 Diputación Foral de Álava
 Hegoaldeko Ingarumendi Saila
 Helegitza Zerbitzua
 Luraren Informatika
 Departamento de Urbanismo y Medio Ambiente
 Servicio de Urbanismo
 Información Territorial

T.M. DE LABASTIDA



rev 0.0

SAL-04

05/07

SEPTIEMBRE 2008

geotech
 CONSULTORA MEDIOAMBIENTAL
 Parque Tecnológico de Araba
 c/ Albert Einstein, 44
 01510 Miñano - Araba
 Tf: 945010949 - Fax: 945010948
 mail: info@infogetech.com
 url: www.infogetech.com