


sin escalar

legenda  
 LIMITE CASCO URBANO

observaciones

26 AHI-260/07-KS5

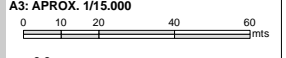
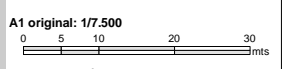
SEPTIEMBRE 2008

proyecto  
 INVENTARIO DE REDES DE ABASTECIMIENTO, SANEAMIENTO, PAVIMENTACIÓN Y CANALIZACIONES PARA SU INCLUSIÓN EN EL PLANEAMIENTO URBANÍSTICO DE LABASTIDA

plano  
 MAPA CALLEJERO DEL NÚCLEO DE LABASTIDA

autorización  
 Arabako Foru Aldundia  
 Diputación Foral de Álava  
 Hegoaldeko Ingarumen Saila / Departamento de Urbanismo y Medio Ambiente  
 Helegitza Zerbitzua / Servicio de Urbanismo  
 Lantutza Informatiboa / Información Tecnológica

T.M. DE LABASTIDA



rev 0.0

LAB-04

16/19

SEPTIEMBRE 2008

autorización  
 geotech  
 CONSULTORIA MEDIOAMBIENTAL  
 www.infogeotech.com  
 Parque Tecnológico de Araba  
 c/ Albert Einstein, 44  
 01510 Miñano - Araba  
 Tlf: 945010949 - Fax: 945010948  
 mail: info@infogeotech.com  
 url: www.infogeotech.com