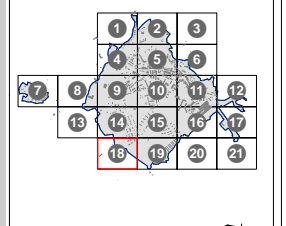


LABASTIDA

Gas Repost

4714782.70 516345.30
4714782.80 516345.30 516350



sin escalar

- DESCRIPCIÓN**
- TORRETA, ALTA
 - POSTE BT
 - REGISTRO
 - TORRE MT
 - TRANSFORMADOR
 - TUBO SOTERRADO
 - SUBSTACION ELECTRICA
- TENSIÓN, TENDIDO**
- BAJA, AEREA
 - BAJA, SUBTERRANEA
 - MEDIA, AEREA
 - ALTA, AEREA

legenda

- INFORMACIÓN DERIVADA DE PROYECTO
- LIMITE CASCO URBANO

observaciones

26 AHI-260/07-KS5



SEPTIEMBRE 2008

INVENTARIO DE REDES DE ABASTECIMIENTO, SANAMIENTO, PAVIMENTACIÓN Y CANALIZACIONES PARA SU INCLUSIÓN EN EL PLANEAMIENTO URBANÍSTICO DE LABASTIDA

MAPA DE LA RED ELÉCTRICA DEL NÚCLEO DE LABASTIDA

Arabako Foru Aldundia **Diputación Foral de Álava**
Hegaztiaren Ingurumen Saila / Departamento de Urbanismo y Medio Ambiente
 Hegaztiaren Zerbitzua / Servicio de Urbanismo e Información Territorial

T.M. DE LABASTIDA



rev 0.0

LAB-03

18/21

SEPTIEMBRE 2008

geotech
 CONSULTORA MEDIOAMBIENTAL
 Parque Tecnológico de Araba
 c/ Albert Einstein, 44
 01510 Miñano - Araba
 Tlf: 945010949 - Fax: 945010948
 mail: info@infogetech.com
 url: www.infogetech.com