






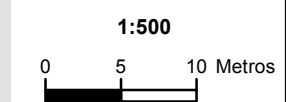


- NODOS DE TELECOMUNICACIONES**
-  ELEMENTO DE RED DESCONOCIDO_TEL
 -  NTE IAT 10 ACOMETIDA
 -  NTE IAT 12 ARMARIO
 -  NTE IAT 20 ARQUETA DE TELECOMUNICACIONES
 -  POSTE
- LINEAS DE TELECOMUNICACIONES**
-  RED GENERAL
- LEYENDA**
- ZONA INVENTARIADA**
- 

SISTEMA DE REFERENCIA
ETRS 89 ZONA 30 N

Nº DE HOJA	INVENTARIO	PLANO	SITUACIÓN	PROYECTO	FECHA
7 / 13	2013	MAPA DE LA RED DE TELECOMUNICACIONES DE ZUHATZU-KUARTANGO	NÚCLEO DE ZUHATZU-KUARTANGO	INVENTARIO DE LAS REDES DE SERVICIO DE KUARTANGO	DICIEMBRE 2018



 Arabako Foru Aldundia
Diputación Foral de Álava

Ingurumen eta Hirigintza Saila
Departamento de Medio Ambiente y Urbanismo
Lurralde Antolamendua eta Hirigintza Zerbitzua
Servicio de Ordenación del Territorio y Urbanismo