








- NODOS DE TELECOMUNICACIONES**
-  ELEMENTO DE RED DESCONOCIDO_TEL
 -  NTE IAT 10 ACOMETIDA
 -  NTE IAT 12 ARMARIO
 -  NTE IAT 20 ARQUETA DE TELECOMUNICACIONES
 -  POSTE
- LINEAS DE TELECOMUNICACIONES**
-  RED GENERAL
- LEYENDA**
- ZONA INVENTARIADA**
- 

SISTEMA DE REFERENCIA
ETRS 89 ZONA 30 N

FECHA
DICIEMBRE 2018

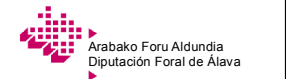
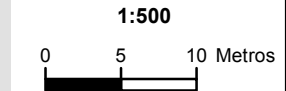
PROYECTO
INVENTARIO DE LAS REDES DE SERVICIO DE KUARTANGO

SITUACION
NÚCLEO DE URBINA DE BASABE

PLANO
MAPA DE LA RED DE TELECOMUNICACIONES DE URBINA DE BASABE

INVENTARIO
2013

Nº DE HOJA
1 / 1



Ingurumen eta Hirigintza Saila
Departamento de Medio Ambiente y Urbanismo
Lurralde Antolamendua eta Hirigintza Zerbitzua
Servicio de Ordenación del Territorio y Urbanismo