







NODOS DE TELECOMUNICACIONES

-  ELEMENTO DE RED DESCONOCIDO_TEL
-  NTE IAT 10 ACOMETIDA
-  NTE IAT 12 ARMARIO
-  NTE IAT 20 ARQUETA DE TELECOMUNICACIONES
-  POSTE

LINEAS DE TELECOMUNICACIONES

-  RED GENERAL

ZONA INVENTARIADA

- 

LEYENDA

SISTEMA DE REFERENCIA
ETRS 89 ZONA 30 N

DICIEMBRE 2018

INVENTARIO
DE LAS REDES DE SERVICIO
DE KUARTANGO

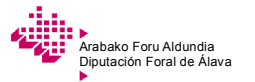
NÚCLEO DE
ETXABARRI-KUARTTANGO

MAPA DE LA RED
DE TELECOMUNICACIONES
DE ETXABARRI-KUARTTANGO

2013

3 / 3

Nº DE HOJA INVENTARIO PLANO SITUACIÓN PROYECTO FECHA



Ingurumen eta Hirigintza Saila
Departamento de Medio Ambiente y Urbanismo
Lurralde Antolamendua eta Hirigintza Zerbitzua
Servicio de Ordenación del Territorio y Urbanismo