







**NODOS DE TELECOMUNICACIONES**

-  ELEMENTO DE RED DESCONOCIDO\_TEL
-  NTE IAT 10 ACOMETIDA
-  NTE IAT 12 ARMARIO
-  NTE IAT 20 ARQUETA DE TELECOMUNICACIONES
-  POSTE

**LINEAS DE TELECOMUNICACIONES**

-  RED GENERAL

**ZONA INVENTARIADA**

- 

LEYENDA

**SISTEMA DE REFERENCIA**  
ETRS 89 ZONA 30 N

**FECHA**  
DICIEMBRE 2018

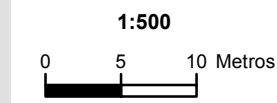
**PROYECTO**  
INVENTARIO DE LAS REDES DE SERVICIO DE KUARTANGO

**SITUACION**  
NÚCLEO DE ARCHUA / ARTXUA

**PLANO**  
MAPA DE LA RED DE TELECOMUNICACIONES DE ARCHUA / ARTXUA

**INVENTARIO**  
2013

**Nº DE HOJA**  
2 / 2



Ingurumen eta Hirigintza Saila  
Departamento de Medio Ambiente y Urbanismo  
Lurralde Antolamendua eta Hirigintza Zerbitzua  
Servicio de Ordenación del Territorio y Urbanismo