







NODOS DE TELECOMUNICACIONES


-  ELEMENTO DE RED DESCONOCIDO_TEL
-  NTE IAT 10 ACOMETIDA
-  NTE IAT 12 ARMARIO
-  NTE IAT 20 ARQUETA DE TELECOMUNICACIONES
-  POSTE

LINEAS DE TELECOMUNICACIONES

-  RED GENERAL

LEYENDA

ZONA INVENTARIADA

- 

SISTEMA DE REFERENCIA
ETRS 89 ZONA 30 N

Nº DE HOJA	INVENTARIO	PLANO	SITUACIÓN	PROYECTO	FECHA
2 / 2	2013	MAPA DE LA RED DE TELECOMUNICACIONES DE ARRIANO	NÚCLEO DE ARRIANO	INVENTARIO DE LAS REDES DE SERVICIO DE KUARTANGO	DICIEMBRE 2018




 Arabako Foru Aldundia
 Diputación Foral de Álava

Ingurumen eta Hirigintza Saila
 Departamento de Medio Ambiente y Urbanismo
 Lurralde Antolamendua eta Hirigintza Zerbitzua
 Servicio de Ordenación del Territorio y Urbanismo