








- NODOS DE TELECOMUNICACIONES**
-  ELEMENTO DE RED DESCONOCIDO\_TEL
  -  NTE IAT 10 ACOMETIDA
  -  NTE IAT 12 ARMARIO
  -  NTE IAT 20 ARQUETA DE TELECOMUNICACIONES
  -  POSTE
- LINEAS DE TELECOMUNICACIONES**
-  RED GENERAL
- LEYENDA**
- ZONA INVENTARIADA**
- 

**SISTEMA DE REFERENCIA**  
ETRS 89 ZONA 30 N

**DICIEMBRE 2018**  
FECHA

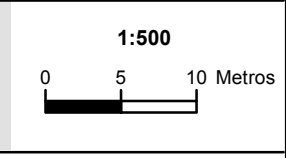
**INVENTARIO DE LAS REDES DE SERVICIO DE KUARTANGO**  
PROYECTO

**NÚCLEO DE ARRIANO**  
SITUACIÓN

**MAPA DE LA RED DE TELECOMUNICACIONES DE ARRIANO**  
PLANO

**2013**  
INVENTARIO

**1 / 2**  
Nº DE HOJA



 Arabako Foru Aldundia  
Diputación Foral de Álava

Ingurumen eta Hirigintza Saila  
Departamento de Medio Ambiente y Urbanismo  
Lurralde Antolamendua eta Hirigintza Zerbitzua  
Servicio de Ordenación del Territorio y Urbanismo