
















**NODOS DE SANEAMIENTO**

-  EDAR
-  ELEMENTO DE RED DESCONOCIDO\_FEC
-  ELEMENTO DE RED DESCONOCIDO\_PLU
-  GRUPO DE PRESION
-  NTE ISA 12 CAMARA DE DESCARGA
-  NTE ISA 13 SUMIDERO
-  NTE ISA 14 POZO DE REGISTRO
-  NTE ISA 18 ALIVIADERO
-  NTE ISD 4 FOSA SEPTICA
-  PUNTO DE VERTIDO DE AGUAS FECALES
-  PUNTO DE VERTIDO DE AGUAS PLUVIALES

**LINEAS DE SANEAMIENTO**

-  ACOMETIDA, FECAL
-  ACOMETIDA, PLUVIAL
-  RED GENERAL, FECAL
-  RED GENERAL, PLUVIAL

**ZONA INVENTARIADA**

- 

**SISTEMA DE REFERENCIA**  
ETRS 89 ZONA 30 N

FECHA	PROYECTO	SITUACION	PLANO	INVENTARIO	Nº DE HOJA
DICIEMBRE 2018	INVENTARIO DE LAS REDES DE SERVICIO DE KUARTANGO	NÚCLEO DE ZUHATZU-KUARTANGO	MAPA DE LA RED DE SANEAMIENTO DE ZUHATZU-KUARTANGO	2013	14 / 14

