
















NODOS DE SANEAMIENTO

-  EDAR
-  ELEMENTO DE RED DESCONOCIDO_FEC
-  ELEMENTO DE RED DESCONOCIDO_PLU
-  GRUPO DE PRESION
-  NTE ISA 12 CAMARA DE DESCARGA
-  NTE ISA 13 SUMIDERO
-  NTE ISA 14 POZO DE REGISTRO
-  NTE ISA 18 ALIVIADERO
-  NTE ISD 4 FOSA SEPTICA
-  PUNTO DE VERTIDO DE AGUAS FECALES
-  PUNTO DE VERTIDO DE AGUAS PLUVIALES

LEYENDA

LINEAS DE SANEAMIENTO

-  ACOMETIDA, FECAL
-  ACOMETIDA, PLUVIAL
-  RED GENERAL, FECAL
-  RED GENERAL, PLUVIAL

ZONA INVENTARIADA



**SISTEMA DE REFERENCIA
ETRS 89 ZONA 30 N**

DICIEMBRE 2018

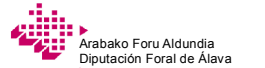
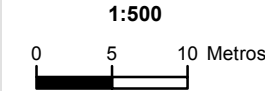
INVENTARIO
DE LAS REDES DE SERVICIO
DE KUARTANGO

NÚCLEO DE SENDADIANO

MAPA DE LA RED
DE SANEAMIENTO
DE SENDADIANO

2013

4 / 4



Ingurumen eta Hirigintza Saila
Departamento de Medio Ambiente y Urbanismo
Lurralde Antolamendua eta Hirigintza Zerbitzua
Servicio de Ordenación del Territorio y Urbanismo