
















NODOS DE SANEAMIENTO


-  EDAR
-  ELEMENTO DE RED DESCONOCIDO_FEC
-  ELEMENTO DE RED DESCONOCIDO_PLU
-  GRUPO DE PRESION
-  NTE ISA 12 CAMARA DE DESCARGA
-  NTE ISA 13 SUMIDERO
-  NTE ISA 14 POZO DE REGISTRO
-  NTE ISA 18
-  NTE ISD 4 FOSA SEPTICA
-  PUNTO DE VERTIDO DE AGUAS FECALES
-  PUNTO DE VERTIDO DE AGUAS PLUVIALES

LEYENDA

LINEAS DE SANEAMIENTO

-  ACOMETIDA, FECAL
-  ACOMETIDA, PLUVIAL
-  RED GENERAL, FECAL
-  RED GENERAL, PLUVIAL

ZONA INVENTARIADA



SISTEMA DE REFERENCIA
ETRS 89 ZONA 30 N

Nº DE HOJA	INVENTARIO	PLANO	SITUACIÓN	PROYECTO	FECHA
4 / 4	2013		NÚCLEO DE LUNA	INVENTARIO DE LAS REDES DE SERVICIO DE KUARTANGO	DICIEMBRE 2018
				MAPA DE LA RED DE SANEAMIENTO DE LUNA	

