

















NODOS DE SANEAMIENTO

-  EDAR
-  ELEMENTO DE RED DESCONOCIDO_FEC
-  ELEMENTO DE RED DESCONOCIDO_PLU
-  GRUPO DE PRESION
-  NTE ISA 12 CAMARA DE DESCARGA
-  NTE ISA 13 SUMIDERO
-  NTE ISA 14 POZO DE REGISTRO
-  NTE ISA 18 ALIVIADERO
-  NTE ISD 4 FOSA SEPTICA
-  PUNTO DE VERTIDO DE AGUAS FECALES
-  PUNTO DE VERTIDO DE AGUAS PLUVIALES

LINEAS DE SANEAMIENTO

-  ACOMETIDA, FECAL
-  ACOMETIDA, PLUVIAL
-  RED GENERAL, FECAL
-  RED GENERAL, PLUVIAL

ZONA INVENTARIADA



SISTEMA DE REFERENCIA
ETRS 89 ZONA 30 N

FECHA: DICIEMBRE 2018

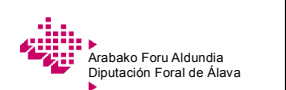
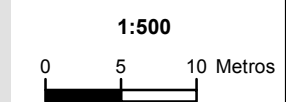
PROYECTO: INVENTARIO DE LAS REDES DE SERVICIO DE KUARTANGO

SITUACION: NÚCLEO DE GUILLARTE / GIBILLOARRATE

PLANO: MAPA DE LA RED DE SANEAMIENTO DE GUILLARTE / GIBILLOARRATE

INVENTARIO: 2013

Nº DE HOJA: 1 / 3



Ingurumen eta Hirigintza Saila
Departamento de Medio Ambiente y Urbanismo
Lurralde Antolamendua eta Hirigintza Zerbitzua
Servicio de Ordenación del Territorio y Urbanismo