
















NODOS DE SANEAMIENTO


-  EDAR
-  ELEMENTO DE RED DESCONOCIDO_FEC
-  ELEMENTO DE RED DESCONOCIDO_PLU
-  GRUPO DE PRESION
-  NTE ISA 12 CAMARA DE DESCARGA
-  NTE ISA 13 SUMIDERO
-  NTE ISA 14 POZO DE REGISTRO
-  NTE ISA 18 ALIVIADERO
-  NTE ISD 4 FOSA SEPTICA
-  PUNTO DE VERTIDO DE AGUAS FECALES
-  PUNTO DE VERTIDO DE AGUAS PLUVIALES

LEYENDA

LINEAS DE SANEAMIENTO

-  ACOMETIDA, FECAL
-  ACOMETIDA, PLUVIAL
-  RED GENERAL, FECAL
-  RED GENERAL, PLUVIAL

ZONA INVENTARIADA

-  ZONA INVENTARIADA

**SISTEMA DE REFERENCIA
ETRS 89 ZONA 30 N**

FECHA

DICIEMBRE 2018

PROYECTO

INVENTARIO
DE LAS REDES DE SERVICIO
DE KUARTANGO

SITUACION

NÚCLEO DE ARCHUA / ARTXUA

PLANO

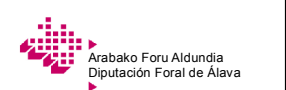
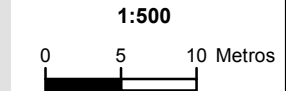
MAPA DE LA RED
DE SANEAMIENTO
DE ARCHUA / ARTXUA

INVENTARIO

2013

Nº DE HOJA

5 / 7



Ingurumen eta Hirigintza Saila
Departamento de Medio Ambiente y Urbanismo
Lurralde Antolamendua eta Hirigintza Zerbitzua
Servicio de Ordenación del Territorio y Urbanismo