







NODOS_DE_GAS

-  DEPOSITO DE GAS
-  ELEMENTO DE RED DESCONOCIDO
-  NTE IGN 18 LLAVE DE PASO
-  NTE IGN 9 ARQUETA DE ACOMETIDA

LINEAS_DE_GAS

-  ACOMETIDA
-  RED GENERAL

ZONA INVENTARIADA

- 

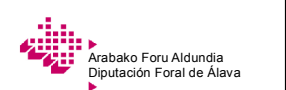
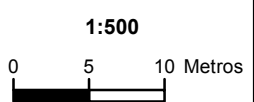
LEYENDA

SISTEMA DE REFERENCIA
ETRS 89 ZONA 30 N

Nº DE HOJA INVENTARIO PLANO SITUACIÓN PROYECTO FECHA

DICIEMBRE 2018
INVENTARIO DE LAS REDES DE SERVICIO DE KUARTANGO
NÚCLEO DE ZUHATZU-KUARTANGO
MAPA DE LA RED DE GAS DE ZUHATZU-KUARTANGO
2013
10 / 10

ESCALA



Ingurumen eta Hirigintza Saila
Departamento de Medio Ambiente y Urbanismo
Lurralde Antolamenduaren eta Hirigintzaren Zerbitzua
Servicio de Ordenación del Territorio y Urbanismo