










**NODOS DE RED ELECTRICA**

-  CENTRO DE TRANSFORMACION
-  NTE IER 20 ARQUETA DE REGISTRO
-  NTE IER 21 ARMARIO DE ACOMETIDA
-  POSTE
-  TORRE

**LINEAS DE RED ELECTRICA**

-  AT, AEREA
-  BT, AEREA
-  BT, SUBTERRANEA

**ZONA INVENTARIADA**

- 

**SISTEMA DE REFERENCIA**  
ETRS 89 ZONA 30 N

DICIEMBRE 2018

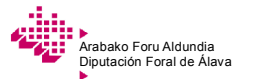
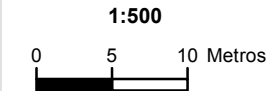
INVENTARIO  
DE LAS REDES DE SERVICIO  
DE KUARTANGO

NÚCLEO DE VILLAMANCA

MAPA DE LA RED  
ELECTRICA  
DE VILLAMANCA

2013

1 / 2



Ingurumen eta Hirigintza Saila  
Departamento de Medio Ambiente y Urbanismo  
Lurralde Antolamenduaren eta Hirigintzaren Zerbitzua  
Servicio de Ordenación del Territorio y Urbanismo