









**NODOS DE RED ELECTRICA**

-  CENTRO DE TRANSFORMACION
-  NTE IER 20 ARQUETA DE REGISTRO
-  NTE IER 21 ARMARIO DE ACOMETIDA
-  POSTE
-  TORRE

**LINEAS DE RED ELECTRICA**

-  AT, AEREA
-  BT, AEREA
-  BT, SUBTERRANEA

**ZONA INVENTARIADA**

- 

LEYENDA

**SISTEMA DE REFERENCIA  
ETRS 89 ZONA 30 N**

**DICIEMBRE 2018**

**INVENTARIO  
DE LAS REDES DE SERVICIO  
DE KUARTANGO**

**NÚCLEO DE TORTURA**

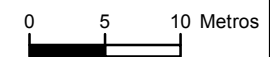
**MAPA DE LA RED  
ELECTRICA  
DE TORTURA**

**2013**

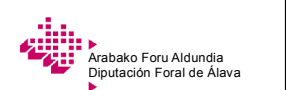
**1 / 2**

Nº DE HOJA INVENTARIO PLANO SITUACIÓN PROYECTO FECHA

**1:500**



ESCALA



Ingurumen eta Hirigintza Saila  
Departamento de Medio Ambiente y Urbanismo  
Lurralde Antolamenduaren eta Hirigintzaren Zerbitzua  
Servicio de Ordenación del Territorio y Urbanismo

509,000

509,100

4.749,500

4.749,500

509,000

509,100