









NODOS DE RED ELECTRICA

-  CENTRO DE TRANSFORMACION
-  NTE IER 20 ARQUETA DE REGISTRO
-  NTE IER 21 ARMARIO DE ACOMETIDA
-  POSTE
-  TORRE

LINEAS DE RED ELECTRICA

-  AT, AEREA
-  BT, AEREA
-  BT, SUBTERRANEA

ZONA INVENTARIADA

- 

SISTEMA DE REFERENCIA
ETRS 89 ZONA 30 N

DICIEMBRE 2018

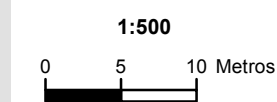
INVENTARIO
DE LAS REDES DE SERVICIO
DE KUARTANGO

NÚCLEO DE LUNA

MAPA DE LA RED
ELECTRICA
DE LUNA

2013

3 / 3



Ingurumen eta Hirigintza Saila
Departamento de Medio Ambiente y Urbanismo
Lurralde Antolamendua eta Hirigintza Zerbitzua
Servicio de Ordenación del Territorio y Urbanismo