









**NODOS DE RED ELECTRICA**

-  CENTRO DE TRANSFORMACION
-  NTE IER 20 ARQUETA DE REGISTRO
-  NTE IER 21 ARMARIO DE ACOMETIDA
-  POSTE
-  TORRE

**LINEAS DE RED ELECTRICA**

-  AT, AEREA
-  BT, AEREA
-  BT, SUBTERRANEA

**ZONA INVENTARIADA**

- 

**SISTEMA DE REFERENCIA  
ETRS 89 ZONA 30 N**

DICIEMBRE 2018

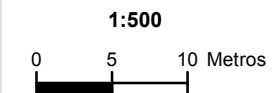
INVENTARIO DE LAS REDES DE SERVICIO DE KUARTANGO

NÚCLEO DE ETXABARRI-KUARTTANGO

MAPA DE LA RED ELECTRICA DE ETXABARRI-KUARTTANGO

2013

3 / 3



 Arabako Foru Aldundia  
Diputación Foral de Álava

Ingurumen eta Hirigintza Saila  
Departamento de Medio Ambiente y Urbanismo  
Lurralde Antolamendua eta Hirigintza Zerbitzua  
Servicio de Ordenación del Territorio y Urbanismo