









NODOS DE RED ELECTRICA

-  CENTRO DE TRANSFORMACION
-  NTE IER 20 ARQUETA DE REGISTRO
-  NTE IER 21 ARMARIO DE ACOMETIDA
-  POSTE
-  TORRE

LINEAS DE RED ELECTRICA

-  AT, AEREA
-  BT, AEREA
-  BT, SUBTERRANEA

ZONA INVENTARIADA

- 

LEYENDA

SISTEMA DE REFERENCIA
ETRS 89 ZONA 30 N

FECHA

DICIEMBRE 2018

PROYECTO

INVENTARIO DE LAS REDES DE SERVICIO DE KUARTANGO

SITUACION

NÚCLEO DE ARRIANO

PLANO

MAPA DE LA RED ELECTRICA DE ARRIANO

INVENTARIO


2013

Nº DE HOJA

2 / 2

ESCALA

1:500



Ingurumen eta Hirigintza Saila
Departamento de Medio Ambiente y Urbanismo
Lurralde Antolamendua eta Hirigintza Zerbitzua
Servicio de Ordenación del Territorio y Urbanismo