










**NODOS DE RED ELECTRICA**

-  CENTRO DE TRANSFORMACION
-  NTE IER 20 ARQUETA DE REGISTRO
-  NTE IER 21 ARMARIO DE ACOMETIDA
-  POSTE
-  TORRE

**LINEAS DE RED ELECTRICA**

-  AT,
-  BT,
-  BT, SUBTERRANEA

**ZONA INVENTARIADA**

-  ZONA INVENTARIADA

**SISTEMA DE REFERENCIA**  
ETRS 89 ZONA 30 N

DICIEMBRE 2018

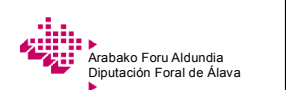
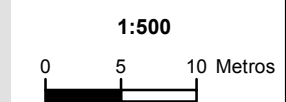
INVENTARIO  
DE LAS REDES DE SERVICIO  
DE KUARTANGO

NÚCLEO DE ANDAGOIA

MAPA DE LA RED  
ELECTRICA  
DE ANDAGOIA

2013

2 / 3



Ingurumen eta Hirigintza Saila  
Departamento de Medio Ambiente y Urbanismo  
Lurralde Antolamendua eta Hirigintza Zerbitzua  
Servicio de Ordenación del Territorio y Urbanismo