










NODOS DE RED ELECTRICA

-  CENTRO DE TRANSFORMACION
-  NTE IER 20 ARQUETA DE REGISTRO
-  NTE IER 21 ARMARIO DE ACOMETIDA
-  POSTE
-  TORRE

LINEAS DE RED ELECTRICA

-  <todos los demás valores>
-  AT, AEREA
-  BT, AEREA
-  BT, SUBTERRANEA

ZONA INVENTARIADA

-  ZONA INVENTARIADA

SISTEMA DE REFERENCIA
ETRS 89 ZONA 30 N

DICIEMBRE 2018

INVENTARIO
DE LAS REDES DE SERVICIO
DE KUARTANGO

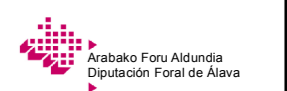

NÚCLEO DE ANDA

MAPA DE LA RED
ELECTRICA DE ANDA

2013

5 / 5

ESCALA 1:500



Ingurumen eta Hirigintza Saila
Departamento de Medio Ambiente y Urbanismo
Lurralde Antolamendua eta Hirigintza Zerbitzua
Servicio de Ordenación del Territorio y Urbanismo