







NODOS DE ALUMBRADO

-  CUADRO DE MANDO
-  NTE IEE 10 PUNTO DE LUZ SOBRE BACULO
-  NTE IEE 11 PUNTO DE LUZ SOBRE POSTE
-  NTE IER 20 ARQUETA DE ALUMBRADO
-  POSTE
-  PUNTO DE LUZ SOBRE BRAZO EN FACHADA

LINEAS DE ALUMBRADO

-  AEREA
-  SUBTERRANEA

ZONA INVENTARIADA

- 

SISTEMA DE REFERENCIA
ETRS 89 ZONA 30 N

DICIEMBRE 2018

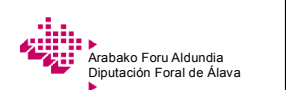
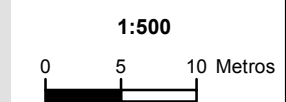
INVENTARIO
DE LAS REDES DE SERVICIO
DE KUARTANGO

NÚCLEO DE VILLAMANCA

MAPA DE LA RED
DE ALUMBRADO
DE VILLAMANCA

2013

1 / 2



Ingurumen eta Hirigintza Saila
Departamento de Medio Ambiente y Urbanismo
Lurralde Antolamendua eta Hirigintza Zerbitzua
Servicio de Ordenación del Territorio y Urbanismo