










- NODOS DE ALUMBRADO**
-  CUADRO DE MANDO
  -  NTE IEE 10 PUNTO DE LUZ SOBRE BACULO
  -  NTE IEE 11 PUNTO DE LUZ SOBRE POSTE
  -  NTE IER 20 ARQUETA DE ALUMBRADO
  -  POSTE
  -  PUNTO DE LUZ SOBRE BRAZO EN FACHADA
- LINEAS DE ALUMBRADO**
-  AEREA
  -  SUBTERRANEA
- ZONA INVENTARIADA**
- 

**SISTEMA DE REFERENCIA**  
ETRS 89 ZONA 30 N

**FECHA**  
DICIEMBRE 2018

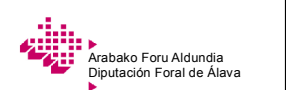
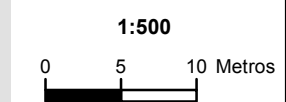
**PROYECTO**  
INVENTARIO DE LAS REDES DE SERVICIO DE KUARTANGO

**SITUACION**  
NÚCLEO DE URBINA DE BASABE

**PLANO**  
MAPA DE LA RED DE ALUMBRADO DE URBINA DE BASABE

**INVENTARIO**  
2013

**Nº DE HOJA**  
1 / 1



Ingurumen eta Hirigintza Saila  
Departamento de Medio Ambiente y Urbanismo  
Lurralde Antolamendua eta Hirigintza Zerbitzua  
Servicio de Ordenación del Territorio y Urbanismo