










NODOS DE

-  CUADRO DE MANDO
-  NTE IEE 10 PUNTO DE LUZ SOBRE BACULO
-  NTE IEE 11 PUNTO DE LUZ SOBRE POSTE
-  NTE IER 20 ARQUETA DE ALUMBRADO
-  POSTE
-  PUNTO DE LUZ SOBRE BRAZO EN FACHADA

LINEAS DE

-  AEREA
-  SUBTERRANEA

ZONA INVENTARIADA

- 

SISTEMA DE REFERENCIA
ETRS 89 ZONA 30 N

| Nº DE HOJA | INVENTARIO | PLANO | SITUACIÓN | PROYECTO | FECHA |
|------------|------------|-------|-----------|----------|--|
| | | | | | DICIEMBRE 2018 |
| | | | | | INVENTARIO DE LAS REDES DE SERVICIO DE KUARTANGO |
| | | | | | NÚCLEO DE LUNA |
| | | | | | MAPA DE LA RED DE ALUMBRADO DE LUNA |
| | | | | | 2013 |
| | | | | | 3 / 3 |

