










- NODOS DE**
-  CUADRO DE MANDO
 -  NTE IEE 10 PUNTO DE LUZ SOBRE BACULO
 -  NTE IEE 11 PUNTO DE LUZ SOBRE POSTE
 -  NTE IER 20 ARQUETA DE ALUMBRADO
 -  POSTE
 -  PUNTO DE LUZ SOBRE BRAZO EN FACHADA
- LINEAS DE**
-  AEREA
 -  SUBTERRANEA
- ZONA INVENTARIADA**
- 

SISTEMA DE REFERENCIA
ETRS 89 ZONA 30 N

Nº DE HOJA	INVENTARIO	PLANO	SITUACIÓN	PROYECTO	FECHA
				INVENTARIO DE LAS REDES DE SERVICIO DE KUARTANGO	DICIEMBRE 2018
				NÚCLEO DE LUNA	
				MAPA DE LA RED DE ALUMBRADO DE LUNA	
					2013
					1 / 3

