









**NODOS DE ALUMBRADO**


-  CUADRO DE MANDO
-  NTE IEE 10 PUNTO DE LUZ SOBRE BACULO
-  NTE IEE 11 PUNTO DE LUZ SOBRE POSTE
-  NTE IER 20 ARQUETA DE ALUMBRADO
-  POSTE
-  PUNTO DE LUZ SOBRE BRAZO EN FACHADA

**LINEAS DE ALUMBRADO**

-  AEREA
-  SUBTERRANEA

**LEYENDA**

**ZONA INVENTARIADA**

- 

**SISTEMA DE REFERENCIA**  
ETRS 89 ZONA 30 N

**DICIEMBRE 2018**

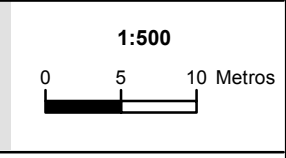
**INVENTARIO DE LAS REDES DE SERVICIO DE KUARTANGO**

**NÚCLEO DE JOKANO**

**MAPA DE LA RED DE ALUMBRADO DE JOKANO**

**2013**

**1 / 4**



 Arabako Foru Aldundia  
Diputación Foral de Álava

Ingurumen eta Hirigintza Saila  
Departamento de Medio Ambiente y Urbanismo

Lurralde Antolamenduaren eta Hirigintzaren Zerbitzua  
Servicio de Ordenación del Territorio y Urbanismo