









NODOS DE ALUMBRADO

-  CUADRO DE MANDO
-  NTE IEE 10 PUNTO DE LUZ SOBRE BACULO
-  NTE IEE 11 PUNTO DE LUZ SOBRE POSTE
-  NTE IER 20 ARQUETA DE ALUMBRADO
-  POSTE
-  PUNTO DE LUZ SOBRE BRAZO EN FACHADA

LINEAS DE ALUMBRADO

-  AEREA
-  SUBTERRANEA

ZONA INVENTARIADA

- 

SISTEMA DE REFERENCIA
ETRS 89 ZONA 30 N

FECHA: DICIEMBRE 2018

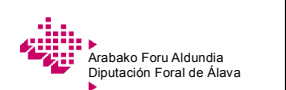
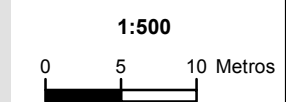
PROYECTO: INVENTARIO DE LAS REDES DE SERVICIO DE KUARTANGO

SITUACIÓN: NÚCLEO DE GUILLARTE / GIBILLOARRATE

PLANO: MAPA DE LA RED DE ALUMBRADO DE GUILLARTE / GIBILLOARRATE

INVENTARIO: 2013

Nº DE HOJA: 3 / 3



Ingurumen eta Hirigintza Saila
Departamento de Medio Ambiente y Urbanismo
Lurralde Antolamendua eta Hirigintza Zerbitzua
Servicio de Ordenación del Territorio y Urbanismo