









NODOS DE ALUMBRADO

-  CUADRO DE MANDO
-  NTE IEE 10 PUNTO DE LUZ SOBRE BACULO
-  NTE IEE 11 PUNTO DE LUZ SOBRE POSTE
-  NTE IER 20 ARQUETA DE ALUMBRADO
-  POSTE
-  PUNTO DE LUZ SOBRE BRAZO EN FACHADA

LINEAS DE ALUMBRADO

-  AEREA
-  SUBTERRANEA

ZONA INVENTARIADA

- 

LEYENDA

SISTEMA DE REFERENCIA
ETRS 89 ZONA 30 N

FECHA
DICIEMBRE 2018

PROYECTO
INVENTARIO DE LAS REDES DE SERVICIO DE KUARTANGO

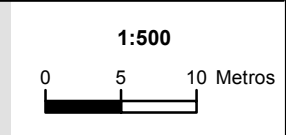
SITUACION
NÚCLEO DE ARCHUA / ARTXUA

PLANO
MAPA DE LA RED DE ALUMBRADO DE ARCHUA / ARTXUA

INVENTARIO
2013

Nº DE HOJA
1 / 2

ESCALA
1:500



Ingurumen eta Hirigintza Saila
Departamento de Medio Ambiente y Urbanismo
Lurralde Antolamendua eta Hirigintza Zerbitzua
Servicio de Ordenación del Territorio y Urbanismo