











**NODOS DE ALUMBRADO**

-  CUADRO DE MANDO
-  NTE IEE 10 PUNTO DE LUZ SOBRE BACULO
-  NTE IEE 11 PUNTO DE LUZ SOBRE POSTE
-  NTE IER 20 ARQUETA DE ALUMBRADO
-  POSTE
-  POSTE
-  PUNTO DE LUZ SOBRE BRAZO EN FACHADA

**LINEAS DE ALUMBRADO**

-  AEREA
-  SUBTERRANEA

**ZONA INVENTARIADA**

- 

**SISTEMA DE REFERENCIA**  
ETRS 89 ZONA 30 N

DICIEMBRE 2018

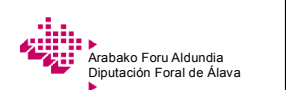
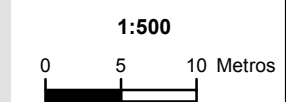
INVENTARIO  
DE LAS REDES DE SERVICIO  
DE KUARTANGO

NÚCLEO DE ARRIANO

MAPA DE LA RED  
DE ALUMBRADO  
DE ARRIANO

2013

2 / 2



Ingurumen eta Hirigintza Saila  
Departamento de Medio Ambiente y Urbanismo  
Lurralde Antolamendua eta Hirigintza Zerbitzua  
Servicio de Ordenación del Territorio y Urbanismo

LEVENDA

Nº DE HOJA INVENTARIO PLANO SITUACIÓN PROYECTO FECHA

501,200

501,200

4,748,200

4,748,200