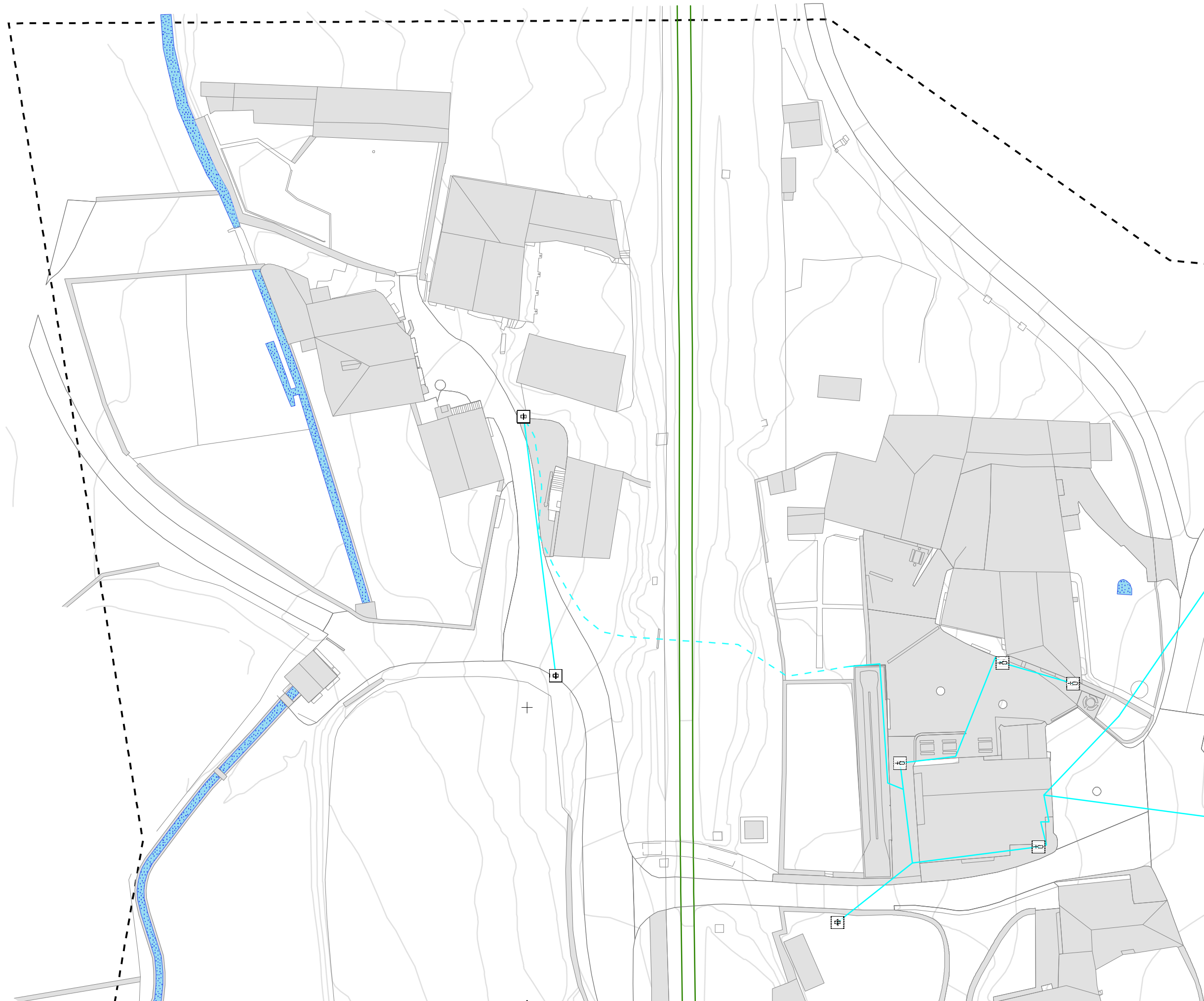


508.500









508.500



4.744.400

LEYENDA

**NODOS DE ALUMBRADO**

-  CUADRO DE MANDO
-  NTE IEE 10 PUNTO DE LUZ SOBRE BACULO
-  NTE IEE 11 PUNTO DE LUZ SOBRE POSTE
-  NTE IER 20 ARQUETA DE ALUMBRADO
-  POSTE
-  PUNTO DE LUZ SOBRE BRAZO EN FACHADA

**LINEAS DE ALUMBRADO**

-  AEREA
-  SUBTERRANEA

**ZONA INVENTARIADA**

-  ZONA INVENTARIADA

**SISTEMA DE REFERENCIA  
ETRS 89 ZONA 30 N**

DICIEMBRE 2018

FECHA

INVENTARIO  
DE LAS REDES DE SERVICIO  
DE KUARTANGO

PROYECTO

NÚCLEO DE AURIKANO

SITUACIÓN

MAPA DE  
LA RED DE ALUMBRADO  
DE AURIKANO

PLANO

2013

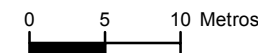
INVENTARIO

1 / 3

Nº DE HOJA

1:500

ESCALA



Ingurumen eta Hirigintza Saila  
Departamento de Medio Ambiente y Urbanismo  
Lurralde Antolamendua eta Hirigintza Zerbitzua  
Servicio de Ordenación del Territorio y Urbanismo