







**NODOS DE ALUMBRADO**

-  CUADRO DE MANDO
-  NTE IEE 10 PUNTO DE LUZ SOBRE BACULO
-  NTE IEE 11 PUNTO DE LUZ SOBRE POSTE
-  NTE IER 20 ARQUETA DE ALUMBRADO
-  POSTE
-  PUNTO DE LUZ SOBRE BRAZO EN FACHADA

**LINEAS DE ALUMBRADO**

-  AEREA
-  SUBTERRANEA

**ZONA INVENTARIADA**

-  ZONA INVENTARIADA

LEYENDA

**SISTEMA DE REFERENCIA**  
ETRS 89 ZONA 30 N

**FECHA**  
DICIEMBRE 2018

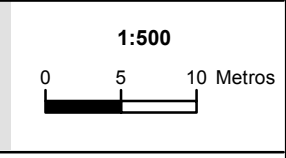
**PROYECTO**  
INVENTARIO DE LAS REDES DE SERVICIO DE KUARTANGO

**SITUACION**  
NÚCLEO DE ANDAGOIA

**PLANO**  
MAPA DE LA RED DE ALUMBRADO DE ANDAGOIA

**INVENTARIO**  
2013

**Nº DE HOJA**  
1 / 3




Arabako Foru Aldundia  
Diputación Foral de Álava

Ingurumen eta Hirigintza Saila  
Departamento de Medio Ambiente y Urbanismo

Lurralde Antolamenduaren eta Hirigintzaren Zerbitzua  
Servicio de Ordenación del Territorio y Urbanismo