







NODOS_DE_ALUMBRADO

-  CUADRO DE MANDO
-  NTE IEE 10 PUNTO DE LUZ SOBRE BACULO
-  NTE IEE 11 PUNTO DE LUZ SOBRE POSTE
-  NTE IER 20 ARQUETA DE ALUMBRADO
-  POSTE
-  PUNTO DE LUZ SOBRE BRAZO EN FACHADA

LINEAS_DE_ALUMBRADO

-  AEREA
-  SUBTERRANEA

ZONA INVENTARIADA

-  ZONA INVENTARIADA

**SISTEMA DE REFERENCIA
ETRS 89 ZONA 30 N**

Nº DE HOJA	INVENTARIO	PLANO	SITUACIÓN	PROYECTO	FECHA
2 / 2	2013	MAPA DE LA RED DE ALUMBRADO PUBLICO DE ANDA	NÚCLEO DE ANDA	INVENTARIO DE LAS REDES DE SERVICIO DE KUARTANGO	DICIEMBRE 2018

