
















NODOS DE ABASTECIMIENTO

-  ABREVADERO
-  CAPTACION
-  DEPOSITO DE AGUA
-  ELEMENTO DE RED DESCONOCIDO
-  LAVADERO
-  NTE IFA 19 LLAVE DE PASO
-  NTE IFA 20 VALVULA DE VACIADO
-  NTE IFA 23 VENTOSA
-  NTE IFA 24 ARQUETA DE ACOMETIDA
-  NTE IFA 26 BOCA DE INCENDIO
-  NTE IFF 30 FUENTE PUBLICA
-  NTE IFR 13 BOCA DE RIEGO

LEYENDA

- LINEAS DE ABASTECIMIENTO**
-  ACOMETIDA
-  RED GENERAL
- ZONA INVENTARIADA**
- 

SISTEMA DE REFERENCIA
ETRS 89 ZONA 30 N

FECHA	DICIEMBRE 2018
PROYECTO	INVENTARIO DE LAS REDES DE SERVICIO DE KUARTANGO
SITUACION	NÚCLEO DE ZUHATZU-KUARTANGO
PLANO	MAPA DE LA RED DE ABASTECIMIENTO DE ZUHATZU-KUARTANGO
INVENTARIO	2013
Nº DE HOJA	10 / 17

