















NODOS DE ABASTECIMIENTO

-  ABREVADERO
-  CAPTACION
-  DEPOSITO DE
-  ELEMENTO DE RED DESCONOCIDO
-  LAVADERO
-  NTE IFA 19 LLAVE DE PASO
-  NTE IFA 20 VALVULA DE VACIADO
-  NTE IFA 23 VENTOSA
-  NTE IFA 24 ARQUETA DE ACOMETIDA
-  NTE IFA 26 BOCA DE INCENDIO
-  NTE IFF 30 FUENTE PUBLICA
-  NTE IFR 13 BOCA DE RIEGO

LINEAS DE ABASTECIMIENTO

-  ACOMETIDA
-  RED GENERAL

ZONA INVENTARIADA

- 

SISTEMA DE REFERENCIA
ETRS 89 ZONA 30 N

Nº DE HOJA	INVENTARIO	PLANO	SITUACION	PROYECTO	FECHA
4 / 5	2013	MAPA DE LA RED DE ABASTECIMIENTO DE SANTA EULALIA	NÚCLEO DE SANTA EULALIA	INVENTARIO DE LAS REDES DE SERVICIO DE KUARTANGO	DICIEMBRE 2018

